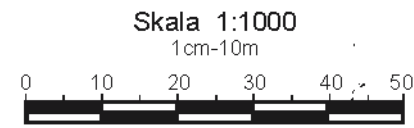









# ZMIANA MIEJSCOWEGO PLANU ZAGOSPODAROWANIA PRZESTRZENNEGO TERENU GMINY PONIATOWA - ETAP I

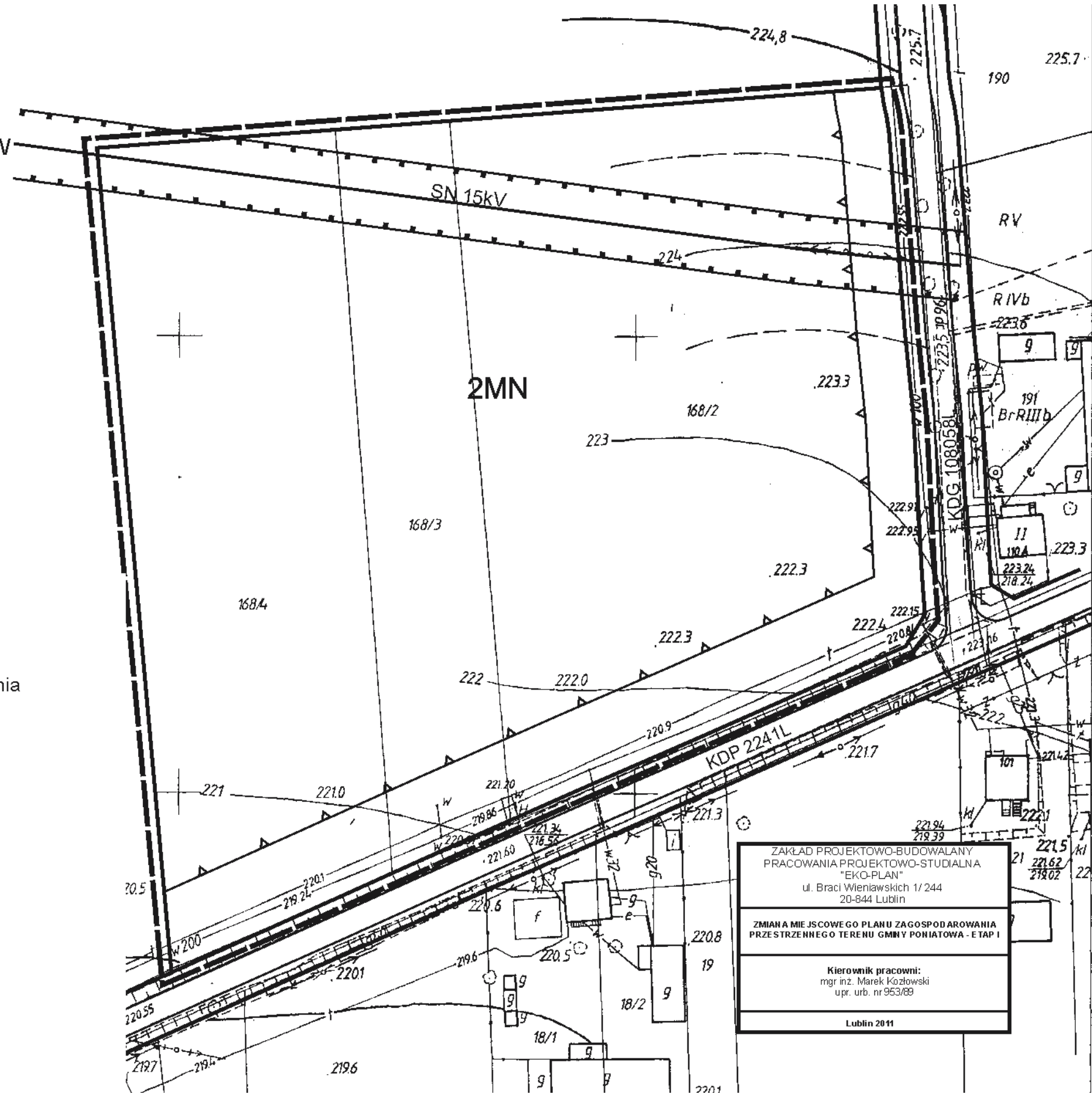


WYRYS ZE STUDIUM UWARUNKOWAŃ I KIERUNKÓW  
ZAGOSPODAROWANIA PRZESTRZENNEGO  
GMINY PONIATOWA  
skala 1: 10 000



## OZNACZENIA:

-  granice terenów opracowania
-  linie rozgraniczające tereny o różnym sposobie zagospodarowania
-  nieprzekraczalne linie zabudowy
-  MN tereny zabudowy mieszkaniowej jednorodzinnej
-  KDP droga powiatowa
-  KDG droga gminna
-  SN 15kV linie energetyczne średniego napięcia istniejąca



ZAKŁAD PROJEKTOWO-BUDOWALANY  
PRACOWNIA PROJEKTOWO-STUDIALNA  
"EKO-PLAN"  
ul. Braci Wieniawskich 1/244  
20-844 Lublin

ZMIANA MIEJSCOWEGO PLANU ZAGOSPODAROWANIA  
PRZESTRZENNEGO TERENU GMINY PONIATOWA - ETAP I

Kierownik pracowni:  
mgr inż. Marek Kozłowski  
upr. urb. nr 953/89

Lublin 2011